

ФИЛЬМ НА DVD
БОЛЕЕ 90 МИНУТ

25

Коллекция

ЗОЛОТОЙ ГЛОБУС



ЗАХВАТЫВАЮЩИЕ ПУТЕШЕСТВИЯ НА DVD

Мачу-Пикчу

Выше туч

Титикака

Священное озеро инков



Лима

Гигантская метрополия



Перу

Таинственная земля инков

Между Андами и бескрайней Амазонией

В этом номере:

Перу

Таинственная земля инков

Озеро Титикака

Святая вода

4

Мачу-Пикчу

Выше туч

6

Куско

Пуп земли

8

Арекипа и каньон Колка

Дорогой кондора

9

Полуостров Паракас и долина Наска

Тайны индейцев

10

Национальный парк «Ману»

Заросли у подножия Анд

11

Икитос

Город на бездорожье

12

Кордильера-Бланка

Снежные пирамиды и соборы

13

Лима

Туманный город

14

По дороге




Край сокровищ

15

План

Мачу-Пикчу

16



Через две недели:

путеводитель + фильм на DVD

(продолжительность — более 90 минут)



Россия

Империя на двух континентах

Уже через две недели вместе с коллекцией «Золотого глобуса» мы окажемся в самой большой стране мира — России. В этом путешествии вы:

- побываете в столице России Москве, которую называют также «Третьим Римом», где увидите великолепные святыни Кремля, такие как Успенский и Благовещенский соборы;
- отправитесь на Кавказ, чтобы насладиться изумительными горными видами, например, домбайских водопадов, а также средиземноморским климатом на черноморских курортах;
- окажетесь на бескрайних территориях Сибири, где зимой температура может упасть до -70°C ;
- увидите кристально чистое и самое глубокое в мире озеро Байкал (1637 м);
- пересечете Уральские горы, разделяющие Европу и Азию, и попадете в Санкт-Петербург, называемый также «Северная Венеция» и расположенный в Финском заливе более чем на 40 островах, где пройдете по знаменитому музею Эрмитаж, в котором хранится одна из самых крупных в мире коллекций произведений искусства.

«Золотой глобус». Выходит раз в две недели. Выпуск № 25, 2008. | РОССИЯ. Издатель и учредитель: ООО «Де Агостини», Россия, 107140, г. Москва, ул. Русаковская, д. 13/1. Генеральный директор: Николай Скилакис. Финансовый директор: Наталия Василенко. Менеджер по развитию бизнеса: Александр Якутов. Главный редактор: Анастасия Жаркова. Менеджер по маркетингу: Юлия Лапина. Менеджер по продукту: Михаил Ткачук. Менеджер по производству: Инна Завертальная. Распространение: ЗАО «ИД БУРДА». Юридический адрес: 125315, г. Москва, Ленинградский пр-т, 72, стр. 4, 3-й этаж, офис 3. Телефон бесплатной горячей линии для читателей и подписчиков: 8-800-200-02-01. Адрес для писем читателей: Россия, 150961, г. Ярославль, МЛС, а/я 61 «Де Агостини» «Золотой глобус». | УКРАИНА. Издатель и учредитель: ООО «Де Агостини Паблшинг», Украина, 04107, г. Киев, ул. Лукьяновская, д. 11. Генеральный директор: Екатерина Клименко. Адрес для писем читателей: Украина, 01033, г. Киев, а/я «Де Агостини»/Украина, 01033, м. Київ, а/с «Де Агостини». | КАЗАХСТАН. Распространение: ЗАО «Бурда-Алатау Пресс». | E-mail: globus@deagostini.ru | Печать: «Юнивест-Принт», Украина. Тираж: 250 000 экз. Рекомендованная цена: 149 руб., 24,90 грн, 650 тенге, 11900 бел. руб. Издатель оставляет за собой право изменять последовательность номеров и их содержание. Издатель оставляет за собой право увеличить рекомендуемую цену выпусков. Неотъемлемой частью каждого выпуска является диск DVD с фильмом. | Свидетельство о регистрации Федеральной службы по надзору за соблюдением законодательства в сфере массовых коммуникаций и охране культурного наследия Российской Федерации: ПИ № ФС77-28947 от 13.08.2007. | Свидетельство о регистрации печатного средства массовой информации Министерством юстиции Украины: КВ № 13 480-2364Р от 03.12.2007 | ISSN 1997-3268 © 2006 De Agostini Polska sp. z o. o. © 2008 ООО «Де Агостини»

РЕСПУБЛИКА ПЕРУ (ЮЖНАЯ АМЕРИКА)



Расположенная в недоступных Андах столица инков Мачу-Пикчу, таинственное озеро Титикака, непроходимые тропические заросли с 50-метровыми деревьями и тысячами видов птиц, насекомых и цветов, — всё это не единственные достопримечательности Перу.

Название страны происходит, вероятно, от маленькой, высыхающей в период засухи речки Виру. Когда пять веков тому назад испанские конкистадоры спрашивали местных жителей: «Где золото?», то слышали в ответ: «Виру, Виру». Скорее всего, это означало название долины и протекающей по ней реки. Название претерпело изменения, и в 1531—1535 годах знаменитый испанский первооткрыватель и путешественник Франсиско Писарро завоевал страну, которая называлась «Перу». Заняв в 40-х годах XVI века территорию империи инков, испанцы назвали свою колонию вице-королевством Перу. Лишь в 1821 году страна обрела независимость.

Обширное и разнородное с климатической точки зрения Перу может похвастаться многочисленными рекордами. Здесь находится самое высокое судоходное озеро в мире — Титикака (3812 м над уровнем моря), самое глубокое ущелье — каньон Колка (3200 м), самая большая разница в высоте между расположенными в 12 км друг от друга местами (поселение Юнгай и вершину Уаскаран разделяет 4309 м). А через горные районы страны проходит одна из самых высоких железных дорог в мире — построенная 130 лет тому назад, она поднимается на высоту 4769 метров.

Перу удивительным образом соединяет в себе две традиции: с одной стороны, мы встречаем здесь многочисленные следы культуры древних жителей этих земель — инков, с другой — так же много образцов колониальной культуры. Искать в Южной Америке другую столь разнородную страну бессмысленно, Перу уникально — как в географическом, так и в историческом и природном плане. Каждый найдет здесь что-то для себя: альпинисты — снежные вершины Анд; любители путешествий — непроходимые джунгли и индейские поселения, до которых можно добраться только по воде; искатели приключений — интригующие фигуры в долине Наска и до сих пор не расшифрованные знаки инков на каменных постройках; любители комфортного отдыха — удобные отели с видом на океан и рейсы на моторках по озеру Титикака. По мнению знатоков, Перу — страна номер один в Южной Америке.

Перу


Перу — третья по величине страна в Южной Америке. На площади 12 852 тыс. кв. км проживает около 28 млн человек. Почти половина из них — индейцы из языковых групп кечуа и аймара, метисы составляют 37%, а креолы — 15%, кроме того, здесь живут негры, мулаты и азиаты. Столица страны — город Лима с населением более 7 млн человек. Большую часть населения страны составляют католики — 81%. Перу делится на три различных географических региона: вдоль побережья Тихого океана тянется узкий (шириной 50—70 км) пояс суши с сухим и резко тропическим климатом. Самый обширный регион захватывает Анды (Сьерра) с вершинами, достигающими более 6 тысяч метров. Здесь господствует горный климат. Еще дальше на восток находится Монтания (перуанская Амазония), в которой царит экваториальный влажный климат.



▲ Непокойные океанские воды у полуострова Паракас



▲ Город Пуно на озере Титикака, священном озере инков



Озеро Титикака

Святая вода

Это единственное место на свете, где можно получить одновременно и горную, и морскую болезнь. Самое высокое судоходное озеро мира Титикака (3812 м) издавна восхищало индейцев, которые охотно заселяли его острова и побережье. Коренными жителями этих земель были индейцы урос, завоеванные перед приходом инков индейцами аймара. Прибыв на эти территории в середине XV века, инки намеревались подчинить их себе. Когда управляющие инков обложили их данью, индейцы урос не подчинились. Не испытывая страха перед жизнью на воде, они бежали на построенные ими из тростника и козьего навоза острова, плавающие

Одно время года

Характерная черта климата, царящего на озере Титикака, — это небольшая разница средних температур в отдельно взятые месяцы. Гораздо сильнее различаются температуры в течение суток — в полдень может быть +25 °C, тогда как ночью — около нуля.

▲ **Бирюзовые воды** озера Титикака — самого высоко расположенного судоходного озера в мире

по озеру. Спустя столетие, когда инков подчинили себе испанские конкистадоры, индейцы с озера Титикака вновь оказались единственными, кто не дал навязать себе чужих обычаев. И хотя в последующие столетия урос перемешались с другими племенами аймара, они сохранили старинные обычаи. На сорока тростниковых островах живет сегодня около четырехсот человек. И хотя все чаще некоторые из них перебираются в ближайший город Пуно, целая народность продолжает путешествовать на соломенных лодках к соломенным остро-

вам — творениям своих предков. Острова имеют от трех до восьми метров в длину, а когда идешь по ним, кажется, будто ступаешь по трясине. Они сделаны из переплетенного наподобие циновки тростника, в качестве цемента используется козий навоз, а сверху конструкция присыпана тонким слоем земли, которую привозят с суши. Островки поставлены на якорь, чтобы не дрейфовали по озеру. Жители островов обитают в тростниковых шалашах, а признаком цивилизации служат приспособленные к ним солнечные батареи. Мужчины регуляр-



▲ Дети из племени урос на тростниковом острове, плавающем по озеру



Острова под охраной

С 1978 года острова Урос находятся под охраной. Здесь имеется заповедник площадью 360 кв. км, считающийся одной из важнейших водно-болотных территорий на Земле. Залив Пуно, самый большой на озере, — это место, где растет двенадцать местных видов тростника. Один из них — тотора — послужил индейцам урос для строительства плавающих островов.

но переправляются в лодках на сушу, где пасут свиней и коров, а также возделывают небольшие участки земли, на которой выращивают гватемальскую юкку и картофель. Последний составляет основу пропитания — здесь известно более тысячи блюд из картофеля. Индейцам урос много раз предлагали перебраться на сушу, но они отказываются со словами: «У нас нет денег, чтобы купить себе столько земли в городе».

ОСТРОВ ТРАДИЦИЙ

Кроме соломенных островов на озере Титикака есть еще постоянные острова, такие как Такиле. На его склонах, испещренных возделываемыми участками земли, стоят невысокие, вылепленные из глины домики. Между ними хлопочут индейцы в характерных пестрых шапках из шерстяной пряжи. Согласно традиции, каждое украшение, вышитое на шапке, что-нибудь означает. По ним можно узнать возраст владельца, сколько у него детей, кто его отец, а кто жена. Туристов изумляет вид индейцев в безупречно белых рубашках, вяжущих на спицах, в то время как их жены и матери копают мотыгой иссохшую землю. Но такова местная традиция! Привилегированное положение мужчин затрагивает и туристов, когда кельнер-инде-

ец разносит суп из сушеной рыбы с картошкой: дамы обслуживают в последнюю очередь.

Сегодня на Такиле живет около двух тысяч человек. Чтобы добраться до поселения, придется подниматься от пристани вверх по шестистам ступенькам. Наверху нет отелей. Переночевать за небольшую плату можно в индейской глиняной хижине. Европейское влияние проявляется лишь изредка — в одежде. Мужчины немного напоминают тоreadоров, а женщины носят на голове черные и темно-синие платки.

Основное блюдо индейцев, живущих на островах, а также вокруг озера Титикака, — рыба, выловленная в озере. Другой источник пищи — огромные жабы, достигающие иногда 60 см в длину.

Скалистые и пустынные берега озера не благоприятствуют развитию млекопитающих — здесь живут лишь отдельные виды грызунов, например, морская свинка. А на расположенных ниже травянистых степях изредка появляется андийский волк или лиса. Напротив, хорошо чувствуют себя на Титикаке птицы — несколько десятков видов, в том числе ибисы и бакланы, высиживают здесь птенцов.

Самый большой город в окрестностях — Пуно. В Городском музее находится интересная коллекция индейских деревянных фигурок и изделий из золота. Кафедральный собор в стиле барокко в Пуно — типичный пример колониальной архитектуры Перу. Зато на Холме Уайсапата, возвышающемся над городом, стоит статуя Манко Капака, первого правителя империи инков.

Из ледовых вод

Озеро Титикака занимает площадь 8,3 тыс. кв. км и расположено на высоте 3812 м над уровнем моря, то есть является самым высоко расположенным судоходным водоемом в мире. Его средняя глубина составляет 150–180 м, а самое глубокое место — 304 м. Озеро Титикака образовалось на месте тектонического понижения между Восточными и Западными Кордильерами. Его пополняют 25 рек, текущих в основном с ледников Анд, а также дождевая вода (большая часть которой испаряется). Ничтожная часть вод Титикаки (несколько процентов) уносится рекой Деагуадеро в непероточное озеро Попоо.



▲ Развалины сакральных построек инков на берегу озера Титикака



▲ Основа пропитания индейцев, живущих на озере Титикака, — пойманная в нем рыба



▲ Кафедральный собор в колониальном стиле в городе Пуно



▲ Вид на сотысячный город Пуно, расположенный на берегу озера Титикака

Мачу-Пикчу

Выше туч

Империя Солнца

Империя инков располагалась на огромной территории, большей, чем половина Европы. Если взглянуть на современную карту, то можно сказать, что империя охватывала Эквадор, Перу, Боливию, северную часть Чили и часть Аргентины, а проживало в ней более десяти миллионов человек. Индейские легенды гласят, что основатели империи инков пришли в мир 6700 лет тому назад на один из островов озера Титикака как дети Солнца. Ученые не могут подтвердить этот факт, но считают, что расцвет империи приходился на период от начала XII века до конкисты в 1531 году, или же, как предпочитают думать перуанцы, до захвата последней столицы инков Вилкабамба в 1572 году. Государство инков было организовано по принципу иерархии: во главе стоял Сын Солнца, инка, которому воздавали божественные почести. Правитель ел с золотых тарелок и носил одежды из нежной шерсти андской викуны, причем каждую из этих вещей использовал лишь один раз. Подданные не имели права смотреть ему в глаза и приближались только босиком. В распоряжении правителя было несколько тысяч самых красивых и умных девушек страны, которые прислуживали ему и рожали детей.

Мачу-Пикчу постепенно показывается из туч, и кажется, что вот-вот заденет небо. Город поднимается на почти отвесных скалах. Легко понять, почему на протяжении неполных четырех столетий с момента завоевания Перу в 1524 году ни один белый человек не добрался до этого места. Только в 1911 году англо-перуанская экспедиция под руководством Хайрама Бинга достигла этой вершины. Однако помимо высоты и крутизны гор есть еще одна причина, по которой испанцы не открыли Мачу-Пикчу — вековые заросли. Узкие долины покрыты густым лесом, в котором лианы деревьев крепко-накрепко переплетены с листьями кустарников. И по сей день на самые верхние скалистые вершины, где расположена бывшая столица инков, не ведет ни одна дорога. Сюда можно добраться только пешком или на вертолете.


ТАИНСТВЕННЫЕ РУИНЫ

Наконец, после изматывающего горного пути, крутой подъем прерывается, и на обширной площадке открываются, наверное, прекраснейшие руины в ми-



▲ Мачу-Пикчу — знаменитый город инков, открытый англо-перуанской экспедицией лишь в 1911 году


ре. Первый взгляд на весь город с самой высокой точки, то есть со сторожевой башни. Отсюда видны отлично сохранившиеся стены зданий, храмов, Дом первосвященника, целые кварталы домов для учителей, архитекторов, инженеров, врачей, большой камень солнца Интихуатана, тень от которого определяла времена года и судьбы жителей, а также многочисленные водные каналы и возделываемые участки. На заднем плане возвышается стройная вершина Уайана Пикчу, а вокруг плоскогорья раскинулась столь глубокая пропасть, что сверху не видно текущей по ее дну реки Урубамба. Именно этот вид захватил Хайрама Бинга, который в 1911 году, после двух лет поисков, достиг вершины Мачу-Пикчу. «Я нашел столицу инков! Я нашел потомков инков!» — восклицал ошеломленный американец, профессор Йельского университета. К сожалению, те люди, которых он обнаружил на Мачу-Пикчу, не были потомками инков. Три индейских семьи поселились



▲ Каменные здания были построены без единой капли раствора

в покинутом городе за полвека до этого, поскольку не смогли выдержать тяжелых налогов.

В соответствии с новейшими исследованиями Мачу-Пикчу не был столицей всей империи инков. Скорее, он исполнял функции местной столицы, будучи научным и техническим центром. Он являлся дополнением Вилкабамбы, последней религиозной и административной столицы инков. Название «Мачу-Пикчу» —



▲ На станциях по дороге к Мачу-Пикчу индейцы предлагают туристам традиционные местные товары



▲ Железная дорога на Мачу-Пикчу проходит по мосту через реку Урубамба

это описание вершины, что означает «Большая гора».

Руины города прекрасно сохранились. Осматривая их при помощи приложенного к билету плана, легко распознать отдельные строения. Например, Храм Солнца с помещенными в него камнями, которые, очевидно, помогали при астрономических наблюдениях. Легко представить, как действовал водопровод и где находились поля, на которых выращивали овощи. Глядя на эти величественные каменные здания, поневоле задаешься вопросом: как получилось, что столь могущественная цивилизация пала под напором нескольких тысяч испанских авантюристов? Ведь обширное государство инков протянуло сеть ровных дорог в шестнадцать тысяч километров. Бла-

годаря этой сети, висячим мостам и скорости гонцов королевские приказы быстро достигали самых дальних уголков империи. Свежая рыба из океана попадала в Мачу-Пикчу спустя двое суток (по прямой это составляет около 500 км, но дорога пересекает Анды, достигающие здесь 4500 м в высоту). Уничтожение инков, а вслед за этим и упадок Мачу-Пикчу произошли из-за невыгодного стечения обстоятельств. Они приняли белых людей за вернувшихся в их страну богов, испугались и не оказывали сопротивления. Когда же инки поняли злые намерения чужестранцев, то начали обороняться, но без лошадей и кавалерии им это плохо удавалось. Кроме того, белые захватчики умело использовали происходивший в империи конфликт, вос-

становившая бунтующие племена против своих правителей. Можно сказать, что в основном конкиста делалась руками местных жителей. Однако инки не предали всех тайн, благодаря чему сохранился Мачу-Пикчу.



▲ Интихуатана, или Великий Камень Солнца



Уже несколько лет большой популярностью у туристов пользуется так называемый Путь инков. Дорогу, ведущую к Мачу-Пикчу через высокие горы (по пути она пересекает перевал на высоте 4198 м), можно преодолеть за 3–5 дней. Трудности пути вознаграждаются прекрасными видами и близким знакомством с природой, а также... с останками индейских строений. В зависимости от бюджета можно организовать путешествие, прибегнув к помощи носильщиков (которые будут разбивать лагерь и готовить еду), или же сделать его полностью самостоятельным. Следует запастись провизией и различной одеждой (температура колеблется от 10 до 28°C), а также иметь при себе деньги — ведь даже в труднодоступных руинах появляются местные билетиры, собирающие плату за вход. Одно из самых интересных мест по дороге — развалины Рунку Рукай (на высоте около 3800 м). Когда-то здесь находился пограничный контрольный пункт. В наши дни сохранилась круглая сигнальная башня. Стражники могли также наблюдать с башни за непрошенными гостями или приближающимися врагами.

Сокровища инков

Франсиско Писарро привлекли в Перу легендарные сокровища инков. Вначале дело шло легко — захваченный в плен правитель Атауальпа предложил в обмен на свободу золото и серебро. Несмотря на доставленные шесть тонн золота и двенадцать тонн серебра, Писарро приговорил его к смерти через сожжение на костре (26 июля 1533 г.). Перед смертью инка принял крещение, в результате чего приговор был заменен на более «гуманный», и он был повешен на главной площади в Кахамарке. Часть золота была отправлена в Испанию, а оставшиеся в Перу сокровища послужили материалом для церковных дарохранительниц и украшений. Еще в 60-х годах XX века из старинных гробниц инков добывали предметы из


драгоценных металлов. Но основная часть сокровищ, по преданию, хорошо спрятана. Одни утверждают, что они лежат на дне озера Титикака, другие — что скрыты высоко в Андах. Местонахождение сокровищ должен был указывать кипу, то есть шнурок со специальными узлами и бахромой, который был найден... в Польше. Согласно одной из версий: наследник короны инков бежал в XVIII веке в Европу. Его сына Антония Тупака Амару воспитывал польский шляхтич Себастьян Бежевич. В 1946 году Анджей Бенеш нашел под воротами родового замка в Пенинах оловянную трубу, содержащую пучок ремней со множеством узлов. К сожалению, таинственное послание расшифровать не удалось.

Куско

Пуп Земли

Куско — это древняя столица бывшего государства инков. Именно здесь находился центр государственной власти. Если верить легенде, священный город, столицу государства Тахуантинсуйо, основал в XI—XII вв. инка Манко Капак, родившийся из вод озера Титикака. Город до сих пор поражает своим богатством. Нас встречают как будто бы перенесенные сюда из Толедо или Севильи колониальные дворцы, богато украшенные церкви, а также построенные еще инками храмы, которые не смогли разрушить ни время, ни землетрясения, ни испанцы. Здесь мы увидим фрагменты стен, построенных без использования раствора с идеально прилегающими камнями. Считается, что построенные таким образом стены — такой же феномен культуры инков, как египетские пирамиды или римские акведуки. Что характерно, испанцы использовали сооружения инков при строительстве церквей — так, например, кафедральный собор эпохи Ренессанс был построен на месте бывшего дворца инков Виракоча, а церковь иезуитов — на месте бывшего дворца инков.

О трагических страницах истории города рассказывает мест-



▲ Панорама Куско — бывшей столицы инков



▲ Площадь Оружия в Куско, городе прекрасной колониальной и инкской архитектуры

ный Археологический музей. В нем мы узнаем, что в 1533 году испанские захватчики без единого выстрела заняли город, а в 1536 году, во время восстания Мако Инки, сожгли его и уничтожили все население, чтобы спустя несколько лет построить здесь новый город. К счастью, испанцы уничтожили не все. Над городом возвышается стоящая на холме монументальная крепость Саксауаман, в которой произошло одно из самых кровавых сражений индейцев с конкистадорами. Легенда гласит, что на тела уби-

тых слетелись кондоры — отсюда восемь хищных птиц на гербе Куско. Интересно рассмотреть стены Пука Пукара (Красной Крепости), которые на заходе солнца кажутся огненными. Лабиринты Кенко служили для религиозных обрядов — по выбитым в скале желобкам стекала кровь приносимых в жертву животных. Руины другого строения из красного камня можно найти недалеко от городка Писак, в Священной долине над рекой Урубамба. Монолитные останки найдутся также в Олантайтамбо, местечке, которое играло не последнюю роль во времена инков. «Олантай» — имя инкского вождя, завоевавшего эту местность и включившего ее в состав империи инков, а «тамбо» на языке кечуа означает склад продовольствия. Чтобы добраться до здешней крепости, придется преодолеть десятки каменных ступеней.

Поездом в Куско

Проще и быстрее всего добраться в Куско самолетом из Лимы. Однако резкая смена климата и перепад высоты (город расположен на высоте 3400 м над уровнем моря) неизбежно вызовут горную болезнь. По этой причине, а также с точки зрения познавательности, лучше всего отправиться сюда поездом из Пуно, расположенного на озере Титикака, или даже из Арекипы. Трехсоткилометровый путь, ведущий из Пуно, преодолевается за один день и дарит потрясающие впечатления. По дороге вас ждут пейзажи с пасущимися викуньями на фоне снежных вершин, а также знакомство с местными жителями — индейцами кечуа или аймара. Особую изюминку путешествию придадут местные женщины в шляпах, которые торгуют кукурузой и картошкой на каждой станции, и медленно жующие листья коки мужчины, поглощенные игрой в карты.



▲ В Куско на развалинах бывших храмов актеры представляют давние религиозные обряды инков

Арекипа и каньон Колка

Путем кондора


Город напоминает шахматную доску: дома из светлого вулканического туфа и лабиринт из темных мощеных улочек. Арекипа принадлежит к самым необыкновенным городам мира — хотя бы из-за нависшего над ней вулкана Эль-Мисти высотой 5835 м или расположенного неподалеку самого глубокого в мире каньона Колка.

Уже центральная площадь Оружия с ее великолепными каменными зданиями в колониальном стиле — свидетельство красоты Арекипы. Сразу становится ясно, почему местные жители дали этому городу название «Белый город». Расположенная на высоте 2325 м, Арекипа сияет белизной: начиная от стен каменных зданий и кончая монастырями, церквями и кратером Эль-Мисти. Белый цвет присутствует во всем, его можно обнаружить даже в местных поверьях: «Давным-давно, когда белая Луна отделилась от Земли, она забыла взять с собой Арекипу». Белый город — отправной пункт всех экскурсий в Анды. Главная дорога ведет к самому глубокому в мире каньону Колка. Его длина превышает 100 км, а стены возвышаются на 3200 м с одной стороны реки и на 4200 м — с другой. Любители горных походов могут взойти на вершину вулкана Эль-Мисти. Чтобы покорить его, придется восемь часов идти из поселения Чигуата, затем переночевать на базе и на следующий день взбираться еще

пять часов. Это нелегкое дело, поскольку воздух на высоте беден кислородом. Даже привычные к этим условиям индейцы, у которых объем легочных пузырьков на 25% больше, чем у белых людей, чувствуют себя здесь не лучшим образом и используют «допинг», жуя листья коки. Для путешествия к каньону Колка тоже нужно вначале выехать на автобусе на высоко расположенный перевал Ветров (4950 м, то есть даже выше самой высокой вершины Западной Европы, горы Монблан — 4807 м). По дороге мы проезжаем полупустынное плоскогорье, на котором пучками растет трава и пасутся андские ламы — викунии. Каньон выдолбила река Колка, текущая между горными цепями Кордильера-де-Чили на севере и Кордильера-де-Ампата на юге. Здесь есть несколько смотровых площадок, например, «Крест Кондора». Хотя дна каньона увидеть не удастся, на рассвете туристов ждет необычайное зрелище: парящие меж скал кондоры. Окрестности дополняют кратеры вулканов и рассыпанные по склонам поля, заложенные еще инками, на которых выращивают кукурузу и картофель.

Кукурузные лепешки и чай из коки

В Ареипе, как и повсюду в стране, вы легко отличите местные кабачки от заведений для туристов. Из последних до поздней ночи доносятся зажигательные ритмы. Изюминка местной кухни — кукурузные лепешки с кусочком мяса, завернутые в листья банана (tamales), которые готовят индейцы аймара. Очень вкусны также пирожки из пышного теста с мясом или сыром (empanadas). Цены невысокие и начинаются с 1–2 долларов. Если вас посетила горная болезнь, нередко возникающая на такой высоте, то лучшее средство — чай из листьев коки. Кока — абсолютно легальное и безопасное средство, снижающее чувство голода и жажды и придающее силы. Эффект потрясающий!



▲ Смотровая площадка «Крест кондора» над каньоном Колка



▲ Арекипа — так называемый «Белый город» — расположена в Андах, на высоте 2323 м



▲ Вулкан Эль-Мисти (5835 м), вид из Арекипы



▲ Геоглиф «паук» в долине Наска

Полуостров Паракас и долина Наска

Тайны индейцев

Полуостров Паракас — жемчужина перуанского побережья Тихого океана. Скалы, причудливо выточенные ветром и морской водой, а также многочисленные колонии морских львов и бакланов — не единственные достопримечательности этих мест. Гораздо более знамениты таинственные знаки в долине, называемые «линиями Наска».

В неполных трехстах километрах к югу от перуанской столицы полупустыня уступает место настоящей пустыне. Океанские волны бьются о голые, лишённые всякой растительности скалы. Обрывистое побережье Па-

ракаса полно необыкновенных гротов и перешейков. Песчаные возвышенности — раздолье для любителей серфинга на дюнах. Любители природы охотно путешествуют на моторных лодках к островам Баллестас, чтобы понаблюдать за морскими львами. Скалистое побережье океана служит отличным местом отдыха для перелетных птиц. Тут можно встретить пеликанов, глупышей, перуанских бакланов или чилийских фламинго.

ТАИНСТВЕННЫЕ ЗНАКИ

На пути к островам Баллестас взглядам туристов представит огромное изображение светильника, словно вырезанное в скале. Ученые считают, что когда-то оно служило ориентиром для моряков. Еще больше пово-

Забывтая цивилизация

Индейцы наска, чьи захоронения III и IV вв. до н. э. были найдены на кладбище Чаучилья, жили на перуанском побережье еще до инков. Их мумифицированные, прекрасно сохранившиеся тела первым открыл в 1927 году археолог Хулио Телло. При телах были обнаружены бижутерия, орудия труда, оружие и даже остатки пищи. Исследования останков показали, что индейцы наска умели проводить трепанацию черепа, причем 50% из них были удачными. Наска также являются авторами таинственных знаков, выбитых на камнях и служащих для многих уфологов доказательством контакта землян с инопланетянами.

дов для размышлений дают удивительные геоглифы — фигуры птиц, насекомых, животных и таинственные линии, видимые только с воздуха, примерно в двухстах километрах от Паракаса, в долине Наска. Их подробным описанием мы обязаны немецкой исследовательнице, математику Марии Рейхе, которая во время Второй мировой войны бежала из родной страны и долгие годы изучала историю и значение геоглифов. Ею были открыты геоглифы «обезьяна» недалеко от залива Писко и огромный трезубец в двухстах километрах к северу от долины. Изображения ящерицы, змеи, обезьяны, жука и другие можно рассмотреть за время 20-минутного полета на маленьком самолете. Большинство знаков считается творением рук индейцев паракас и наска и относится к периоду от 900-х гг. до н. э. до 600-х гг. н. э., а также индейцев уари VII века.



▲ Мумия женщины культуры паракас

Благотворный ветер

Разрушительный ветер, иссушающий перуанское побережье и превращающий его в пустыню, парадоксальным образом в течение многих веков был источником благополучия для жителей прибрежной полосы. Холодное перуанское течение, проходящее от Антарктиды к северу, несет воды, богатые кислородом и питательными веществами, в том числе водорослями. Те, в свою очередь, являются отличной пищей для рыбы, огромные косяки которой кружат неподалеку от берега. Богатый улов анчоусов и сардин делает перуанское побережье одним из лучших рыболовных мест в мире.



▲ Скалистое океанское побережье полуострова Паракас

Ману

Заросли у подножия Анд

Сложно найти более разнообразное в биологическом плане место на Земле. Самый большой на территории Перу национальный парк «Ману» охватывает не только влажные тропические леса, но и сухие, более холодные территории на восточных склонах Анд (доходящие до 4000 м). Благодаря такому нетипичному расположению в парке можно наблюдать уникальные пейзажные контрасты: от высоких скалистых гор со скудным травяным покровом, через горный андийский лес с лиственными деревьями, до равнинного вечнозеленого влажного тропического леса с эпифитами и пальмами в речных долинах. Парк «Ману» совершенно недоступен: на западе он граничит с высоким массивом Анд, на востоке тянется непроходимая амазонская чаща. Однако совсем немного оказалось нужно для того, чтобы в середине XIX века леса амазонской пуши были истреблены. Это произошло после того, как в 1844 г. американец Чарльз Гудьер открыл и запатентовал современный способ вулканизации каучука. Тотчас же в леса Амазонии отправились тысячи жаждущих миллионных состояний предпринимателей. Довольно скоро дошло до хищнической вырубки каучуковых деревьев. Это вызвало резкое сопротивление местных индейских племен, которые стали преследовать белых лесорубов. К счастью, впоследствии выяснилось, что каучуковые деревья можно с успехом выращивать в Малайзии. Бла-



▲ Скрывающий множество тайн вечнозеленый тропический лес

годаря этому пуша уцелела и до сих пор является одним из немногих мест, где встречаются еще не названные и не описанные виды флоры и фауны. Каждые несколько месяцев перуанские газеты с удовлетворением сообщают о сенсационном открытии дотоле неизвестного насекомого или папоротника. Если же говорить об известных, то в парке «Ману» проживает двести видов млекопитающих и более тысячи видов птиц. Самые ценные из них с точки зрения редкости — исполнинские выдры, а также могучие птицы семейства ястребиных — гарпии. Удачей для немногочисленных туристов бывает возможность увидеть в горах очкастого



▲ Гигантский кондор — характерный обитатель Анд

медведя. Кроме того, в окрестностях можно встретить ягуаров, пум, оцелотов, кайманов, ленивцев, тапиров, муравьедов, туанов, колибри и кондоров.



▲ Амазония — это не только заросли растений, но и лабиринт речных разливов



Национальный парк «Ману» был создан в 1973 году на территории площадью 15,3 тыс. кв. км. Свое название он получил от одной из главных рек — Ману, которая впадает в Мадре-де-Диос. Добраться до парка нелегко, от Куско придется плыть два дня. Взятие этой территории под охрану было во многом заслугой Целестина Калиновского, сына польского сибирского ссыльного. Хотя он и не был естествоиспытателем, он решил разбогатеть на «сокровищах» джунглей — продавал в музеи всего мира редкие образцы флоры и фауны.



Как и на любой горной территории, в парке «Ману» растительность располагается по уровням. Ее разнообразие просто поражает! На юго-восточной территории ботаники насчитывают целых 14 различных лесных образований. Нижний «этаж» занимает густой, вечнозеленый, влажный тропический лес с многочисленными эпифитами, лианами и орхидеями. Выше находится влажный горный андийский лес с лиственными деревьями (например, хинное дерево), лианами и мхами-лишайниками, а еще выше — горные степи с ксерофитными (засухоустойчивыми) кустарниками и высокогорные луга.

Икитос

Город на бездорожье

Наверное, нет в мире другого столь большого города, к которому не ведет ни одна дорога. До города Икитос с населением почти в полмиллиона человек можно добраться только по воздуху или по воде. Причиной тому непроходимые заросли, делающие невозможным строительство дорог. Что интересно, по воде сюда проще добраться из Бразилии и Колумбии. В городе есть машины, но они служат грузовым транспортом, например, развозят товары из речного порта на Амазонке. В качестве пассажирского транспорта преобладают мотоциклы и моторки, из-за которых здесь всегда очень шумно.

Название Икитос происходит от названия индейского племени, которое до XIX века осуществляло контроль над окрестностями. Местные жители выгнали иезуитов, служивших здесь с середины XVII века миссионерами. Только в 1882 году сюда добрались первые государственные службы, появилась таможня. Наплыв белых людей и конец индейского владычества произошли во время так называемой «каучуковой лихорадки» 1883—1912 гг. Местное население вначале согласилось работать на основанных европейцами плантациях, однако плохое обращение с рабочими вскоре привело к росту нищеты. Индейцы вновь начали атаковать белых, которые, будучи обескура-



▲ В 500-тысячный Икитос не ведет ни одна дорога по суше

Департамент Лорето

Икитос — столица департамента Лорето, самого крупного из 24 департаментов Перу. На обширной территории живет не так много людей, в основном это не имеющие контакта с цивилизацией индейские племена, которые не признают государственной власти. На эти территории претендуют соседние государства: Эквадор и Колумбия. В 90-х годах XX века их притязания послужили причиной вооруженных конфликтов. В настоящее время ситуация стабилизировалась, и официально признанной считается граница, установленная правительством Перу.



▲ Временные дома бедных жителей Икитоса

жены трудными условиями, забрали семена каучука и попробовали выращивать его в других местах. Со времен каучуковой лихорадки в Икитосе остались дома, рассчитанные на несколько семей, по образцу европейских. Центральную площадь украшают плоды деревьев мамеа, окружающих памятник героям войны с Чили. Одна из достоприме-

чательностей — так называемый железный дом, построенный по проекту известного французского архитектора Густава Эйфеля (создателя знаменитой башни в Париже). В последние годы Икитос все больше ориентируется на туризм. Нигде более нет столь величественных вечнозеленых тропических лесов, в которых кустарники переплетены лианами, а над ними возвышаются 50-метровые лиственные деревья. Здесь ведется вечная битва за солнечный свет. Даже обезьяны, попугаи и туканы передвигаются по верхушкам деревьев, там, где светлее.

Жизнь по-индейски

Турагентства Икитоса состояются в оригинальности экскурсий, прежде всего, рейсов по Амазонке. Можно заказать короткий рейс на несколько часов или поездку на несколько дней, с ночевками в шалашах в индейском лагере. Такие лагеря никак не обустроены, придется учиться жить и есть как туземцы. Полюбить местную кухню не составит труда — индейцы охотно готовят арапайму, самую вкусную из амазонских рыб. Отдельные особи достигают трех метров в длину и весят более 150 кг. Белое мясо арапаймы чрезвычайно аппетитно.



Кордильера-Бланка

Снежные пирамиды и соборы

Альпинисты и художники не могут скрыть изумления, глядя на ледовую вершину Альпамайю, возносящуюся на 5947 м. Те, кто добрался туда, хором утверждают, что нет более прекрасной горной вершины в мире. Могучая гора может сравниться с глыбой ледяного собора или с белоснежной пирамидой. Альпамайю была покорена достаточно поздно, лишь спустя четыре года после первого восхождения на Эверест. Первопроходцами стали в 1957 г. два немца — Гюнтер Хауссер и Бернард Хун. Необыкновенная вершина относится к массиву Кордильера-Бланка, известному своей первозданной природой и 27 горами, превышающими 6000 метров. Самая высокая из них — Уаскаран (6768 м), от которой происходит название созданного в 1975 г. национального парка «Уаскаран». Если вы не являетесь опытным альпинистом, то лучше отказаться от покорения этой высочайшей вершины Перу. Потребность в единении с горной природой наверняка удовлетворит пеший поход по окрестным видовым маршрутам.

Кордильера-Бланка лежит в 300 км к северу от Лимы. Мас-

Биосфера под охраной

Самая ценная часть Кордильера-Бланка находится под охраной в рамках национального парка «Уаскаран». Его площадь насчитывает 3,4 тыс. кв. км, он располагается на высоте от 2500 до 6768 м над уровнем моря. В 1977 г. парк был признан ЮНЕСКО биосферным заповедником, а в 1985 г. был внесен в список Мирового культурного и природного наследия ЮНЕСКО.



▲ Ледовая вершина Альпамайю, так называемый Белый Собор в цепи Белых Кордильер

сив обладает примерно 20 км в ширину и 120 км в длину. Горы славятся разнообразной многоуровневой растительностью: от вечнозеленых тропических лесов в долинах, через заросли карликовых барбарисов и смородины вниз по склонам, до высоких трав, фиалок, гвоздик и горечавки выше 3900 метров. Если повезет, вы встретите *Puya raimondi* — растение из вида ананасовых. Оно может жить до 150 лет, достигая 12 метров в высоту, и цветет лишь один раз, под конец жизни, образуя красочное восьмиметровое соцветие. Что касается животных, то здесь можно встретить очкастого медведя, пуму, королевского кондора и большую колибри (самый крупный представитель этого вида в мире). Отвесные скалистые стены массива Кордильера-Бланка покрыты вечными снегами и ледовой шапкой толщины до 200 метров. Текущая с них вода наполняет более 160 озер. Именно сходы вод послужили причиной одной из самых траги-

ческих катастроф в истории Южной Америки. 31 мая 1970 г., после землетрясения грязевые потоки, сошедшие на дно долины со скоростью 320 км/ч, затопили городок Юнгай, погребя под собой 18 тысяч человек. Кладбище да четыре старых пальмы — вот и все, что осталось от бывшего Юнгай (число жертв катастрофы достигло 70 тысяч, около миллиона человек потеряли крышу над головой). На улицах городка все еще можно встретить индейских старцев, с горечью повествующих об сошедших с гор лавинах.



Кордильера-Бланка составляет часть Анд — самых высоких гор в Западном полушарии. В то же время Анды являются самыми длинными горами в мире, поскольку тянутся более чем на 9000 км с севера на юг, пересекая семь стран Южной Америки. Анды возникли в период альпийского орогенеза (горообразования) и состоят из кристаллических пород докембрия и палеозоя, а также из осадочных пород палеозоя, мезозоя и гранитоидных интрузий мелового возраста.

К сведению



▲ *Puya raimondi* — растение из рода ананасовых, растущее в нижней части Кордильера-Бланка

Лима

Туманный город

Посадка в Лиме означает погружение во влажный солоноватый воздух. Столица Перу месяцами не видит солнца, а злые языки утверждают, что туманная пелена, называемая местными жителями *gaucha*, — это месть инков испанским колонизаторам. Когда четыре века тому назад конкистадоры почти уничтожили могущественный Куско и сделали столицей Лиму, боги инков навсегда прокляли этот город. Свидетельство тому — царящая тут круглый год плохая погода. Несмотря на это, именно в Лиме проживает почти треть населения Перу (более 7 млн человек). Людей не пугает беспорядок на ухабистых улицах, по которым кружат набитые японские микроавтобусы, пестро размазеванные старые грузовики и мотоциклы. Водители непрерывно сигнализируют, хохочут, когда им удастся прогнать пешехода, никогда не уступают дорогу и не обращают внимания на дорожные знаки. На каждом перекрестке подстерегают малолетние продавцы с висящими на шее лотками — они всучивают водителям газеты, чипсы, орешки. Осмотр города лучше всего начать с районов Сан-Исидро, Барранко или Мирафлорес. В последний стоит выбраться на вечернюю прогулку



▲ Золотые предметы XI—XIII вв., выкованные представителями доколумбовской культуры химу



▲ Лима, столица Перу — огромная метрополия, насчитывающая более 7 миллионов жителей

Смешение рас

Необыкновенное смешение рас и национальностей, типичная черта больших городов Южной Америки, особым образом проявляется в Лиме. На улицах преобладают метисы, хотя также много индейцев, китайцев, негров и японцев. Белые считаются привилегированным классом (они доминируют в финансовой области), хотя и нищий европейской внешности здесь тоже не редкость.

и ужин на берегу океана. Из расположенных на узкой прибрежной полосе уютных кабачков до поздней ночи доносятся страстные латиноамериканские мелодии. Возможно, проклятие инков, тяготеющее над Лимой, вызывает и землетрясения, регулярно происходящие в городе. По этой причине здесь немного памятников старины. Туристы с интересом наблюдают полуденную смену караула на Плаза Майор. Гвардейцы в красно-синих мундирах торжественно маршируют, поднимая вытянутые ноги до уровня

кончика носа. На ратушной площади находится Кафедральный собор 1555 года, реконструированный после землетрясения в 1746 г. В строгом интерьере собора мы найдем гробницу Франсиско Писарро. Если вас увлекает пышная колониальная архитектура, присмотритесь и к другим храмам и монастырям, в том числе к храму Св. Франциска. Среди музеев выделяются Государственный музей антропологии и археологии с коллекцией керамики и ювелирии до-инкского периода, а также Музей золота.

Почему Лима?

Лима, столица Перу и семимиллионная метрополия, была основана 18 января 1535 г. Франсиско Писарро в устье впадающей в Тихий океан реки Римака (на языке кечуа — «говорящая река»). Название столицы, по мнению некоторых специалистов, происходит от видоизмененного названия реки. Другие полагают, что оно произошло от растущего здесь цитрусового плода под названием «лима». Город был столицей вице-королевства Перу, а с 1821 г. — столицей республики. Хотя Лима является главным политическим, промышленным, торговым, финансовым и культурным центром страны, она не может похвастаться многочисленными памятниками старины, которые систематически уничтожаются землетрясениями. Высокая сейсмическая активность в этой части тихоокеанского побережья не позволяет строить высокие здания. По этой же причине город столь обширен.



▲ Колониальный дворец на площади Оружия в Лиме


Край сокровищ

Прибывшие в Перу испанские конкистадоры не отдавали себе отчета в том, сколь велики сокровища, которые они обнаружат на этой земле. Корабли, до краев наполненные золотом инков, долгие годы отплывали из Перу в Европу. Спустя пять столетий страна вновь стала богатейшей, но с точки зрения... достопримечательностей. Бескрайние плоскогорья Анд с пасущимися альпаками, плавающие острова на озере Титикака, грозные джунгли — край пум и ягуаров. Перу по праву заслуживает звания наиболее привлекательной страны Южной Америки.




Католицизм по-индейски

Господствующей религией в Перу является католицизм. Однако в индейских племенах христианские традиции удивительным образом смешиваются с языческими. Миссионеры принимают это, не видя ничего плохого в том, что местные жители освящают «шаманские травы», которые излечивают людей, или приходят на богослужение с фигурками своих богов. Религиозность индейцев не помешала даже активистам Светлого пути, перуанской левозастремистой организации. Они не хотели насильно атеизировать индейцев, но пытались ложно истолковать Евангелие, уверяя, что в наши дни Христос сам пошел бы с карабином сражаться с богачами за справедливость. У индейцев необыкновенно популярны торжественные церемонии: богослужения в честь святых (здесь их почитается множество) и пышные процессии. Во время процессий местные жители надевают традиционные костюмы и терпеливо, сосредоточенно несут тяжелые кресты и статуи святых.



Кулинарные обычаи

Перуанская кухня объединяет индейские, испанские, африканские и восточные традиции. Блюда различаются в зависимости от региона. На побережье стоит попробовать ceviche de corvina — рыбу, маринованную в лимонном соке с луком и паприкой, которая для смягчения вкуса подается со сладкой картошкой (такое же блюдо из креветок называется ceviche de camarones). Также популярно здесь escabeche, то есть рыба жареная в луке с кукурузой, оливками и яйцом вкрутую. В Лиме стоит попробовать anticuchos — печеные на гриле кусочки бычьего сердца или другого вида мяса, pachamanca — мясное и овощное ассорти, печеное на горячих камнях, или papa a la Huancaína — картофель с пикантным соусом из желтого сыра и молока. Туристы охотно дегустируют pisco sour — коктейль на основе местной виноградной водки. В Андах едят chupe, то есть густой бульон из креветок, и мясо на решетке. В горах деликатесом служит печеная морская свинка (cuyo). В джунглях вы сможете попробовать жареную пиранию.



Путешествие для стойких

Перу — это мекка для любителей путешествий и горных походов. Однако важно помнить, что Анды — одни из самых опасных и трудных для покорения гор. Многие европейские экспедиции после нескольких дней путешествия вынуждены были отказаться от своих намерений буквально в 200–300 метрах от вершин шеститысячников. Причиной тому была горная болезнь, которая проявляется уже в Куско, расположенном на высоте 3500 м над уровнем моря. С другой стороны, отличительной чертой горного климата является переменчивость и сезонность. В горы лучше всего отправляться в сухой период, то есть с мая по ноябрь, и избегать путешествий с декабря по апрель. Любопытно, что если на высоте около 1000 м царит вечное лето, и буио цветут экзотические растения, то выше 4800 м лежит снег и дуют ледяные ветра. Туристы, находясь на высоте около 3500 м, могут в течение нескольких часов попасть во все четыре времени года — от жаркого лета с палящим солнцем, через осенние проливные дожди, до колючих снегопадов.

Потомки инков

Франсиско Писарро, наверное, и в самых смелых мечтах не мог себе представить, что, основав в сентябре 1532 г. с 18 товарищами первое испанское поселение в Перу, он завоюет великую страну и захватит самую большую империю на континенте. Причин для удивления у туристов много. К примеру, здесь, в стране со столь запутанной и богатой историей современные белые люди, потомки испанских колонизаторов, подписываются под проектом конституции, начинающейся словами: «Мы, потомки инков...». А с другой стороны, представители индейских племен устраивают праздничные представления в честь Франсиско Писарро.

ISSN 1997-3268



УСЛОВНЫЕ ОБОЗНАЧЕНИЯ

1. Главная площадь
2. Промышленный сектор
3. Тюремный сектор
4. Ритуальные бани
5. Крестьянский сектор
6. Храм Солнца
7. Королевский дворец
8. Дом первосвященника
9. Священная площадь
10. Храм Трех Окон
11. Главный храм
12. Интиуатана — каменные солнечные часы
13. Главный вход

«Золотой глобус» советует

Когда ехать?

Климат в Перу, в зависимости от региона, очень разнообразен. На океане зимой (в июле) на несколько градусов холоднее, чем летом (в январе), но в любом случае температура не опускается ниже 15°C. Во влажных тропических лесах на востоке температура постоянно составляет около 25°C. Самый заметный перепад температур происходит в Андах. Пик туристического сезона в Перу выпадает на наиболее сухой период: с июля по сентябрь. Удобно для посещения также период с января по апрель — на это время приходится множество ярких праздников с карнавалами.

Как добраться?

Перелет из России в Перу длится более 10–15 часов и предусматривает, как минимум, одну пересадку. Регулярные авиалинии обычно приземляются в Лиме. Больше всего рейсов предлагают «Iberia», «KLM» и «Lufthansa». Иногда выгоднее купить билет с пересадкой в США или других странах Латинской Америки (некоторые американские авиалинии предлагают прямой перелет в Куско). При пребывании в Перу менее 90 дней виза не требуется.

Здоровье

Перед поездкой лучше сделать прививки от гепатита А и В, а также от желтой лихорадки, и взять лекарства от малярии и расстройства желудка. Заразиться малярией можно только в джунглях, поэтому тем, кто собирается в горы, не стоит ее опасаться. В Перу рискованно есть немытые фрукты, купленные на базаре, а воду следует пить только бутилированную.

Покупки

Прекрасным сувениром будет свитер, пончо или ковер из шерсти альпаки. Лучше всего покупать шерстяные вещи в провинции, поскольку там они дешевле, а выбор больше. Прекрасным подарком будет бутылка женской «инка-колы», которая продается во всех перуанских магазинах (и ни в какой другой стране). Немного рискованно провозить абсолютно легальный mate de soja, чай из листьев коки — европейские таможенники могут конфисковать его. Из Куско стоит привезти стилизованные под инков керамические изделия и фигурки божков, выгнутые из дерева или тыквы, а также изделия из серебра. На островах на озере Титикака можно недорого купить разноцветные шапочки, шали, носки и плетеные браслеты, не похожие ни на какие другие.