

ФИЛЬМ НА DVD
БОЛЕЕ 90 МИНУТ

Коллекция

Золотой глобус

ЗАХВАТЫВАЮЩИЕ ПУТЕШЕСТВИЯ НА DVD




Москва
«Третий Рим»

Сибирь
Величие красоты



Санкт-Петербург
«Северная Венеция»



Россия

Империя на двух континентах

От Москвы до морозной Сибири

В этом номере:

Россия Империя на двух континентах

Москва

«Третий Рим»

4

Кавказ

Полуденный рубеж

6

Сибирь

Величие красоты

8

Санкт-Петербург

«Северная Венеция»

10

Урал

Меж Азией и Европой

12

Кольский полуостров

Рай для рыболовов

14

В путешествии

Матрешка и самовар

15

План

Озеро Байкал

16



Через две недели:

путеводитель + фильм на DVD

(продолжительность — более 90 минут)



Западная Канада

Скалистые горы и прекрасные города

Уже через две недели вместе с коллекцией «Золотого глобуса» мы окажемся в далеких землях Западной Канады. В этом путешествии вы:

- побываете в Ванкувере, одном из прекраснейших городов Канады. Здесь вы посетите два старинных района — Гастон и Чайнатаун;
- причалите к острову Ванкувер, который на протяжении сотен лет является местом обитания индейцев и оазисом нетронутой природы. Здесь вас ждет удивительное зрелище — величественные киты;
- окажетесь в Скалистых горах, где помимо прочего посетите старейший в Канаде национальный парк «Банф» с его водопадами, озерами ледникового происхождения и горячими источниками;
- отправитесь по следам золотоискателей XIX века между Прибрежными горами и Юконом. На территории Великих равнин, где еще в XIX веке индейцы из племени Черных Стоп охотились на бизонов, вы посетите Калгари, Регину и Виннипег.

«Золотой глобус». Выходит раз в две недели. Выпуск № 26, 2009. | РОССИЯ. Издатель и учредитель: ООО «Де Агостини», Россия. Юридический адрес: 125315, г. Москва, Ленинградский пр-т, 72, стр. 4, 3-й этаж, офис 3. Генеральный директор: Николай Скилакис. Финансовый директор: Наталья Василенко. Менеджер по развитию бизнеса: Александр Якутов. Главный редактор: Анастасия Жаркова. Менеджер по маркетингу: Юлия Лапина. Менеджер по продукту: Михаил Ткачук. Менеджер по производству: Инна Завертальная. Распространение: ЗАО «ИД БУРДА». | УКРАИНА. Издатель и учредитель: ООО «Де Агостини Паблшинг», Украина, 04107, г. Киев, ул. Лукьяновская, д. 11. Генеральный директор: Екатерина Клименко. Адрес для писем читателей: Украина, 01033, г. Киев, а/я «Де Агостини/Украина, 01033, м. Київ, а/с «Де Агостини». | КАЗАХСТАН. Распространение: ЗАО «Бурда-Алатау Пресс». | E-mail: globus@deagostini.ru | Печать: «Юнивест-Принт», Украина. Тираж: 250 000 экз. Рекомендуемая цена: 149 руб., 24,90 грн, 650 тенге, 11 900 бел. руб. Издатель оставляет за собой право изменять последовательность номеров и их содержание. Издатель оставляет за собой право увеличить рекомендуемую цену выпусков. Неотъемлемой частью каждого выпуска является диск DVD с фильмом. | Свидетельство о регистрации Федеральной службы по надзору за соблюдением законодательства в сфере массовых коммуникаций и охране культурного наследия Российской Федерации: ПИ № ФС77-28947 от 13.08.2007. | Свидетельство о регистрации печатного средства массовой информации Министерством юстиции Украины KB № 13 480-2364P от 03.12.2007 | ISSN 1997-3268 | © 2006 De Agostini Polska sp. z o. o. © 2009 ООО «Де Агостини» Телефон бесплатной горячей линии для читателей: 8-800-200-02-01. Адрес для писем: Россия, 150961, г. Ярославль, МЦС, а/я 61 «Де Агостини» «Золотой глобус».



РОССИЯ
(ЕВРОПА И АЗИЯ)

Россия — это поистине страна контрастов: немного Европы и немного Азии, богатые города и изумительной красоты памятники архитектуры, а с другой стороны — бескрайние леса, степи и тайга. Европейская часть величайшей страны мира составляет лишь одну четверть ее территории, но занимает территорию, большую по площади, чем любое государство Европы. Россия тянется от побережья Северного Ледовитого океана до Кавказских гор — высочайших гор на этом континенте. Основная религия в России — православие. Русская православная церковь, однако, с уважением относится к исламу, иудаизму и буддизму.

В европейской части расположены целых две столицы. Нынешняя находится в старых русских землях — это Москва, а также целая плеяда древних городов, называемых Золотым Кольцом. Прежняя столица, Санкт-Петербург, основана в устье Невы, на берегу Финского залива.

Северная часть России — это леса, озера, болота и тундра — идеальное место для лыжников и любителей походов. К востоку от Москвы, в Поволжье, разнообразие культур и религий напоминает о близости Азии. Здесь живут православные, католики, мусульмане, буддисты и последователи анимизма. Природной границей, отделяющей Европу от Азии, служат Уральские горы. Для туристов в этих краях организуются пешие походы и спуски по реке на понтоне. Кавказ — это черноморская Ривьера с центром в Сочи и хребты великолепных, но и опасных гор.

Прелестных уголков много также и в азиатской части — в Сибири. Эти места печально известны как место ссылки — сначала при царской власти, затем при социализме, — но, возможно, уже настало время взглянуть на Сибирь иначе: ведь это край необъятных просторов, природных богатств и девственной красоты.

Что приходит на ум при звуках слова «Россия»? Москва, Кремль, самовар. Белые ночи, загадочная русская душа и безграничное гостеприимство, особенно в отдаленных местечках, где люди, зачастую живущие очень скромно, делятся с гостем всем, чем только могут.

Российская Федерация


Россия является крупнейшим государством мира и простирается от Восточной Европы, через северную часть Азии до Тихого океана. Ее площадь составляет 17 075 400 км². В составе СССР Россия была крупнейшей республикой, а с 1991 года является самостоятельным государством. Расположена на двух континентах. Протяженность ее сухопутных границ насчитывает 20 322 км. Население в 2006 году составило 142 893 540 человек — по численности населения страна занимает седьмое место в мире. Русские составляют около 80%, остальная часть — представители ста с лишним наций и народностей. Основные религии — православие и ислам. Россия расположена в нескольких климатических зонах: на севере — в арктической (полярный и субполярный климат), в центральной части — в умеренной и субтропической с континентальными чертами, а побережье Черного моря находится в средиземноморской зоне.



▲ Озеро Байкал с кристально чистой водой



▲ Бурый медведь — один из многих представителей фауны Сибири



▲ Вид на Красную площадь и Кремль в центре Москвы

Москва «Третий Рим»

Помните, как у Тютчева: «Умом Россию не понять»? Москва — это место, которое заставляет вспомнить слова поэта, — город контрастов, культурный и экономический центр страны, где встречаются Европа и Азия. Ее не зря называют «Третьим Римом». Столица меняется на гла-

зах: строятся офисные здания, ремонтируются старинные и сталинские дома и особняки, а троллейбусы и автобусы пестрят рекламными плакатами.

КРЕМЛЕВСКИЕ ХРАМЫ

В 1147 году князь Юрий Долгорукий решил построить на берегу Москвы-реки, в местах охотников и рыбаков, укрепленный город. Вскоре здесь вырос Кремль, от которого и пошла Москва — в наши дни огромный мегаполис. Кремль занимает 27,5 га и окружен стеной, протяженность которой составляет свыше двух километров. В конце XIII — начале XIV вв. здесь сооружены первые каменные церкви. В верхней точке находится Соборная площадь с Успенским собором, который служил местом венчаний и коронаций царей. Центральный купол (42 м) относится к высочайшим конструкциям купольного типа в России. Внутри находится трон Ивана Грозного (1533—1584). С другой стороны дворца — Благовещенский собор. Здесь можно увидеть оригиналы икон Андрея Рублева и Феофа-



▲ Знаменитая пешеходная улица — Арбат

на Грека. Стены и купола храма украшают фрески, изображающие библейские и исторические сцены. Этот собор, в отличие от других кремлевских храмов, строили не итальянцы, а зодчие из Пскова. В начале XVI века возник Архангельский собор, соединяющий элементы итальянского романтизма и русского зодчества, который является усыпальницей русских царей и князей. Находящаяся в нем икона Михаила Архангела написана Андреем Рублевым, а настенная живопись



▲ Благовещенский собор (справа) и Архангельский собор (слева) на территории Кремля

Музеи столицы

В Москве свыше ста музеев, и все они необычайно интересны, в том числе — Исторический музей, Музей изобразительного искусства им. А. С. Пушкина, Оружейная палата и Третьяковская галерея, Музей архитектуры им. А. В. Щусева, Театральный музей им. А. А. Бахрушина, Литературный музей, Музей истории Москвы. Можно посетить также множество домов или квартир знаменитых поэтов и писателей: Музей Маяковского, Музей Толстого, Дом-музей Чехова.

Парк с вернисажем



На окраине Москвы находится Измайловский парк, площадью 1,5 тыс. га. Уже много лет, с 1980-х годов, здесь выставляют свои работы молодые художники. Представленные в Измайлово предметы искусства, как правило, выполнены вручную. Нас ждут матрешки, расписные деревянные яйца и другие предметы. Здесь можно купить ковры с юга России и антиквариат: старинную бижутерию, иконы, самовары, — а также игрушки и другие сувениры.

Симона Федоровича Ушакова относится к XVII веку. Самая скромная по московским меркам — церковь Ризоположения, построенная в конце XVI века.

Последняя церковь — собор Двенадцати апостолов, составляющий единое целое с устроенным в XVII веке Патриаршим двором — резиденцией патриархов Московских и Всея Руси. Над Соборным дворцом возвышается Колокольня Ивана Великого с золотым куполом, возведенная после смерти Ивана III (1440—1505). В период его царствования была создана Грановитая палата — главный приемный зал великокняжеского дворца, украшенный фресками и росписью. Неподалеку — классическое здание Сената, возведенное по приказу Екатерины II. Уже издали виден его купол, над которым реет российский флаг. В настоящее время дворец является резиденцией российского президента. Другим прекрасным объектом, к сожалению недоступным для посетителей, является построенный в 1838—1849 годах Кремлевский дворец. Здесь находится Арсенал и богатейшие кремлевские музеи.

В ИЗЛУЧИНЕ РЕКИ

Живописный вид на Кремль открывается с Софийской набережной в районе Замоскворечья. Сюда стоит выбраться на прогулку и пройти от Кремля через Большой каменный мост. Этот легендарный район находится в излучине реки. Старинный район

ремесленников сохранил мелкопоместное очарование. По соседству с современными зданиями стоят маленькие деревянные домики и доходные дома XIX века, церкви и особняки. Здесь находится Третьяковская галерея, один из величайших музеев мира. В его собрании — великолепные иконы Андрея Рублева и произведения русских мастеров XVIII—XX веков.

Кремль

План

Грановитая палата

Здесь проходили собрания Боярской думы, заседания Земских соборов, празднества в честь побед русских войск

Арсенал

Здание для хранения оружия, снаряжения и трофеев русской армии. Построено по распоряжению Петра I в 1702—1736 годах

Успенский собор

Построен в 1475—1479 гг. на месте одноименного собора XIV в. Усыпальница московских митрополитов и патриархов

Колокольня Ивана Великого

Самая высокая постройка Кремля (81 м). Увенчана двумя золотыми куполами. В одной из башен находится колокол весом 65 тонн

Благовещенский собор

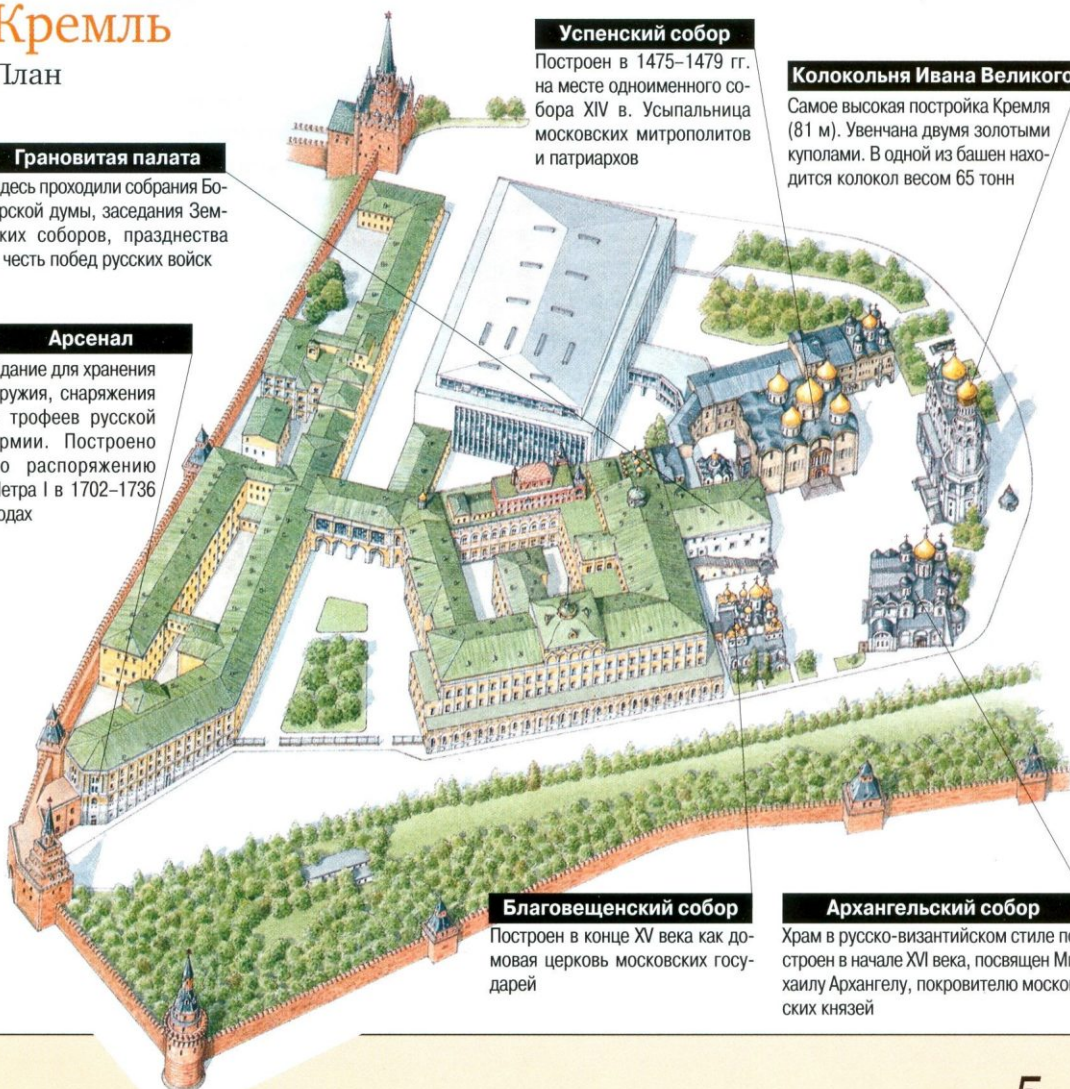
Построен в конце XV века как домовая церковь московских государей

Архангельский собор

Храм в русско-византийском стиле построен в начале XVI века, посвящен Михаилу Архангелу, покровителю московских князей



▲ Спасская башня — одна из девятнадцати башен Кремля



Кавказ

Полуденный рубеж

Самая южная граница России проходит по кавказскому горному хребту. В древние времена здесь жили ассирийцы, затем персы, а в VII веке до н. э. основали колонию греки. В I веке до н. э. Закавказье (южную часть Кавказа) завоевал король Армении Тигран II. В VIII веке до н. э. сюда прибыли скифы, а приблизительно в III веке н. э. сарматы. В последующие века эти земли заселили кипчаки, гунны, хазары, авары, арабы. В XIII веке Кавказ был завоеван Монголией, а в XVIII — Россией. Увы, и в наши дни на территории Кавказа продолжается затяжной межнациональный конфликт, поэтому некоторые территории небезопасны для туристов.

Религии Кавказа

Большая часть населения Кавказа — мусульмане. Это кабардинцы, черкесы, чеченцы и балкарцы. Здесь живут также евреи, главным образом, в Нальчике, Пятигорске и Дербенте. В приграничных казачьих станицах и в городах доминирует православие.

Спокойные с точки зрения военных действий территории обещают незабываемые путешествия. У подножия трех-, четырех- и пяти тысячных вершин лежат долины, заселенные племенами, говорящими на разных языках и исповедующими, в основном, христианство и ислам. Горные районы стоит посетить ради домбайских водопадов и ледников. Невозможно забыть долину




▲ Долина Безенги в кавказских горах на территории республики Кабардино-Балкария

прекрасной реки Баксан, текущей под самой высокой вершиной России и Европы — Эльбрусом (5642 метра). Главный коммуникационный путь региона проходит от Ростова через Кубано-Приазовскую низменность и территорию здравниц с минеральными источниками у основания гор Большого Кавказа. На побережье Черного моря находится российская Ривьера с курортом Сочи. В окрестностях Ростова стоит посетить Старочеркасск, основанный в 1593 году, — столи-


цу донского казачества. Там нас ждет Воскресенский собор с уникальным иконостасом, а также Донская домовая церковь, которая когда-то принадлежала атаманам Ефремовым.

КУРОРТЫ И КЛИМАТ

Большинство туристов приезжает на Кавказ исключительно ради курортов. Однако помимо прочего, здесь, в порту Новороссийска (базы российского Черноморского флота) можно увидеть памятники Второй мировой войны. Самый интересный — это Малая земля — огромная бетонная конструкция, представляющая собой установленный на пляже нос корабля освободителей. Из него выбегают солдаты и моряки, выполненные в бронзе. Среди черноморских курортов самый популярный — Сочи, с чудесным гористым семикилометровым побережьем. С 1937 года город входит в состав Краснодарского края. Здесь стоит посетить чудес-



▲ Туристический лагерь на Эльбрусе (5642 м), высочайшей вершине Кавказа и России



▲ Тебердинский заповедник, славящийся уникальной флорой

ный дендрарий с 1,5 тыс. деревьев и кустарников со всего мира. Интересен для посещения и Кисловодск, один из лучших бальнеоклиматических курортов России. Здесь за весь год выдается не более 50 пасмурных дней. Главная достопримечательность Кисловодска — Курортный парк, высаженный в царские времена, в котором представлены сотни видов флоры. Его площадь более 1300 га, и это один из красивейших парков Европы. Другая визитная карточка города — уникальная по своим качествам минеральная вода «Нарзан». Также стоит посетить Железноводск с Островскими ваннами, открытыми в 1839 году. Здесь ощущается влияние ислама — особенно в санатории Тельмана, бывшей летней резиденции эмира Бухарского, построенной в начале XX века.

НА САМУЮ ВЕРШИНУ

Самыми популярными горами Кавказа являются Домбай-Уль-

ген (4046 м) и Эльбрус. Добраться до них проще всего из Пятигорска, Кисловодска и Нальчика, на Домбай-Ульген также можно доехать от Домбая. Этот курорт находится в сердце Тебердинского заповедника, где живут зубры, рыси, медведи, а также черная разновидность белоголового сипа, хищной птицы. На более высоких участках необходимы проводники, потому что маршруты в свое время не были обозначены. Эльбрус является по-

тухим вулканом с двумя вершинами. Наиболее высокие его склоны покрывает слой льда толщиной до 200 метров. С гребня Эльбруса сходят многочисленные ледники, а под ними берут начало реки. Покорение Эльбруса — вполне посильная задача для подготовленного человека. Обычно подъем рассчитан на 10 дней, туристы поднимаются в сопровождении опытных гидов, наслаждаясь по дороге незабываемыми видами.



▲ Пляж в Сочи, одном из самых популярных черноморских курортов



В окрестностях Сочи находится Агурское ущелье с 30-метровыми водопадами, похожими на башню Орлиными скалами и растениями, многие из которых находятся под угрозой исчезновения. Неподалеку от ущелья возвышается холм Большой Ахун (662 м) с обзорной башней на вершине. С нее видно Сочи, Адлер, гору Чугуш (3238 м) — самую высокую вершину региона. В полусотне километров от курорта начинается горная гряда Большого Кавказа с горой Фишт (2867 м). На нее можно попасть на вертолете — или пешком за несколько дней. Эти места лучше всего посещать в сентябре.



В 2014 году в Сочи пройдут зимние Олимпийские игры. Примерно в 70 километрах от Сочи находится Красная Поляна, небольшой поселок среди альпийских лугов. Это прекрасно подготовленный горнолыжный курорт, оборудованный подъемниками. Лучше всего приезжать сюда с мая по август, когда цветут цветы. Экскурсия на джипах на высоту 2000 м займет полдня.



Домбай привлекает туристов отличными условиями для горнолыжного спорта (сезон здесь длится с августа до конца мая). Для опытных горнолыжников подготовлены длинные и крутые трассы на склоне горы Мусса-Ачитара (3012 м). Однако необходимо быть очень внимательным, потому что в этих местах часто сходят лавины.



▲ Сибирь зимой. В это время года температура здесь может упасть даже до -70°C

Сибирь

Величие красоты

Сибирь занимает площадь около 10 млн км² и тянется от Урала до горных хребтов, представляющих водораздел между Тихим и Атлантическим океанами и от берегов Северного Ледовитого океана до степей Казахстана и северных границ Китая с Монголией. В Сибири живет всего лишь в три раза больше людей, чем в Москве, при этом большая часть проживает в городах. Изначально здесь было около 30 национальностей, сегодня составляющих 30% населения. Крупнейшие

этнические группы — это буряты, якуты, тувинцы, хакасы, алтайцы, ханты. Они говорят на собственных языках, а их религией на протяжении веков был шаманский анимизм. В начале XIX века большая группа тувинцев и восточных бурятов приняла тибетский буддизм.

НЕДОСТУПНАЯ И СУРОВАЯ

Большая часть Сибири находится в зоне умеренно холодного резко-континентального климата. На севере преобладает субполярный и полярный кли-

мат, на юге — умеренный теплый. Зимой температура опускается до -25°C . Но в окрестностях Верхоянска и Оймякона температура зачастую достигает отметки -70°C . Для Сибири характерна разветвленная водная сеть — тысячи рек (самые крупные — Обь с Иртышом, Енисей и Лена) и свыше миллиона озер, величайшим из которых является Байкал.


Пейзаж здесь по большей части равнинный. Западно-Сибирская низменность не выходит за черту 300 м над уровнем моря. Среднесибирское пло-

Прозрачная глубина

Самое глубокое озеро в мире — Байкал (1637 м) — называют «жемчужиной Сибири». Сквозь его кристально-чистую воду можно увидеть рыбу, плавающую на глубине около 40 метров. Здесь много эндемичных видов, например байкальские тюлени, омули и байкальские губки. Две трети поверхности берегов Байкала занимают национальные парки и заповедники. Неподалеку от озера находится Иркутск, основанный в 1661 году и бывший когда-то казачьей станицей. Иркутск стоит посетить ради прекрасных храмов: католического костела, построенного в 1881 году, сказочного ансамбля Богоявленского собора и Знаменского монастыря 1762 года.



▲ Бескрайние просторы Сибири исчерчены густой сетью рек и ручьев



▲ В лесах Сибири живут и медведи

скогорье расположено на высоте 500–700 м, максимальной высоты (1701 м) оно достигает на плато Путорана.

Юго-восточнее Новосибирска начинаются Алтайские горы, самая высокая вершина которых, Белуха, достигает 4506 м и расположена на российско-казахской границе. Восточнее Алтая видны хребты Западных и Восточных Саян, достигающие высоты 3000 м. Горы окружают большую часть Байкала и тянутся в восточном направлении. Сибирь охватывает три природно-климати-

ческие зоны. Северная ее часть — это лишенная лесов тундра. К югу пейзаж меняется, появляется тайга — характерные для Сибири густые хвойные леса. А возле монгольских и казахских границ тайга уступает место степям.

ШАМАНЫ И ХРАМЫ

Крупнейшим городом Сибири является основанный в 1893 году Новосибирск, носивший имя Новониколаевск в честь последнего царя в 1904–1925 годах. В новосибирском краеведческом музее можно увидеть облачение алтайских шаманов, а также перенесенные сюда домики покорителей Сибири. Прекрасны также окрестные храмы: собор Александра Невского, построенный в 1898 году — кирпичный с внушительным позолоченным куполом, Вознесенский собор с нетипичными бело-голубыми куполами и разместившаяся в старом деревянном здании Покровская церковь.


В 270 километрах от Новосибирска находится Томск, прекрасный город XVII века. Наибольший интерес представляет его старая деревянная застройка. Дома тогда не красили, подчеркивая натуральную красоту разных сортов древесины. Больше всего таких очаровательных зданий вокруг мечети из красного кирпича в татарском квартале. Построена мечеть в 1904 году (в период советской власти это был ликеро-водочный завод). С Воскресенского холма, на котором в 1604 году была возведена первая томская крепость (в настоящее время не сохранилась), открывается вид на «семь церквей и соборов». Рядом с холмом находится Вознесенская церковь с пятью черными башнями, увенчанными золотыми шпилями, а неподалеку от них мы видим деревянную старообрядческую церковь.



▲ Байкал — глубочайшее озеро мира (1637 м)



▲ Кристально-чистые воды Байкала изобилуют рыбой



▲ Байкал, называемый «жемчужиной Сибири», окружают холмы и горы

Тайны шаманов

До того как в Сибирь пришло христианство, здесь господствовал языческий культ Земли, который сформировался в каменном веке. Народы, живущие на этих территориях, верили в природное равновесие. Каждый элемент природы, прежде всего горы и источники, имеет своего духа-покровителя, о благосклонности которого следует заботиться, принося ему дары. В некоторых местах — в Туве, Хакасии и на Алтае — все еще привязывают молитвенные ленты к ветвям священных деревьев и укладывают холмы из камней на перевалах. Духовным наставником для этих народов является шаман. Старинные предметы культа и шаманское облачение можно увидеть в сибирских музеях (самая интересная экспозиция находится в Красноярске). В Сибири и по сей день можно встретить настоящего шамана.



▲ Санкт-Петербург стоит на более чем сорока островах

Санкт-Петербург «Северная Венеция»

«**Н**а Васильевский остров я приду умирать...», — писал Иосиф Бродский. В годы свободы поэт тем не менее не захотел возвращаться в родной город. Санкт-Петербург (Петроград), попросту Питер, стоит на более чем 40 островах в устье Невы при впадении ее в Финский залив. Город называют также «Северной Венецией». Это наиболее европейский город России и один из прекраснейших городов мира. Его классическая архитектура, музеи

включая Эрмитаж, сеть каналов и дворцы вызывают восторг. Ни в одном городе Северной Европы нет такого количества мостов. Близость Полярного круга сказывается на светлом времени суток, самый длинный день здесь длится 19 часов. В конце весны — начале лета приходит пора белых ночей — опускаются сумерки, но ночь не наступает.

КРЕПОСТЬ СВЯТОГО ПЕТРА

В 1703 году на отобранных у шведов в период Северной войны тер-

Эрмитаж

Если вы решили посетить Эрмитаж летом, стоит прийти или очень рано, или под конец дня, чтобы избежать длинных очередей. Другой способ не стоять в очереди — посетить музей с экскурсоводом, однако в этом случае прогулка по музею будет удручающе короткой. Иногда залы музея бывают закрыты, например, на профилактические работы. Поскольку в залах выставлена только двадцатая часть коллекции музея, экспонаты время от времени заменяют на те, что хранятся в запасниках.

риториях Петр I основал в Финском заливе город и назвал его на голландский манер «Sankt Pieter Burkh» (город Святого Петра). Выгодное географическое положение, обеспечивающее России выход к морю, определило место строительства. Девять лет спустя Санкт-Петербург стал столицей. После смерти Петра I, при Петре II, двор переехал в Москву, и Петербург чуть не потерял свой столичный статус, но перенесение столицы так и не состоялось. В 1914 году название города было изменено на Петроград. Четыре года спустя вновь столицей становится Москва. После смерти Ленина в 1924 году Петроград был переименован в Ленинград и назывался так вплоть до 1991 года. История города богата событиями, датами и местами. Одним из символов Санкт-Петербурга является Невский проспект протяженностью 4,5 километра. Улица возникла в первые годы существова-

Колыбель русского балета

В Санкт-Петербурге театральный сезон продолжается с сентября по конец июня. Большой популярностью пользуется Симфонический оркестр Петербургской филармонии. Необходимо посетить также Мариинский театр (в 1920–1992 гг. он назывался Театр оперы и балета им. Сергея Кирова, или Кировский театр). Поклонникам современного искусства понравится Театр оперы и балета им. М. П. Мусоргского. Две ведущие театральные сцены — это Российский государственный академический театр драмы им. А. С. Пушкина и Большой драматический театр имени Г. А. Товстоногова. Также стоит посетить театр им. Ленсовета, Малый театр и театр Сатиры.



▲ Залы Зимнего дворца, относящегося к Эрмитажу, оформлены в стиле барокко

ния города. Начало проспекта — это окрестности Адмиралтейства и Зимнего Дворца, конец приходится на район Александро-Невской Лавры.

Невский проспект пересекают каналы: Фонтанка, канал Грибоедова и река Мойка. Одно из красивейших мест — Дворцовая набережная. Именно там находится Эрмитаж, самый известный российский музей.



▲ Церковь Спаса-на-Крови

Зимний дворец, основное здание Эрмитажа, был построен в 1754–1762 архитектором В.В. Растрелли. Эрмитаж занимает 6 зданий: Зимний дворец, Малый Эрмитаж, Большой (Старый) Эрмитаж, Эрмитажный театр, Новый Эрмитаж, Главный штаб. Главный вход в музей — со стороны Дворцовой площади. Музей содержит одну из крупнейших в мире коллекций произведений искусства — около 3 млн экспонатов. Сокровища Эрмитажа собраны главным образом благодаря стараниям Екатерины II.

ЭПОХАЛЬНЫЕ ПАМЯТНИКИ

Неподалеку от Эрмитажа находится Исаакиевский собор с сияющим золотом куполом. Это крупнейший храм города,

построенный в 1818–1858 годах. Грунт здесь влажный, и здание стоит на деревянных столбах. Собор проектировал Огюст Монферран (со стороны западного фасада мы видим его статую с моделью кафедрального собора в руке). В соборе хранятся произведения искусства XIX века. Три ряда икон окружают царские врата, через которые виден витраж. Над воротами находится позолоченная скульптурная группа работы П. К. Клодта «Христос во славе». В часовне Св. Екатерины красуется иконостас из белого мрамора, увенчанный скульптурой «Воскресение» работы Н. Пименова. Купол украшает роспись Карла Брюллова. Окружает роспись золотая лепнина и белый мрамор. Преодолев несколько сотен ступеней, мы выходим на колоннаду, откуда открывается вид на город. С 1990 года по праздникам в соборе проходят торжественные службы. Неподалеку от храма — известнейший памятник Петру I — Медный всадник, воздвигнутый в честь царя Екатериной II. Французский скульптор Этьен Фальконе работал над ним 12 лет. Пьедестал постамента вытесан из монолитного гранитного блока, привезенного с Финского залива. Царь на коне, поставленном на дыбы, торжествует победу над змеем, символом предательства. Еще одна достопримечательность — построенное в 1704–1711 годах Адмиралтейство, которое когда-то служило судовой верфью. В 1806 году была начата перестройка, и в настоящее время здание демонстрирует российский стиль «ампир». Его украшают ряды белых колонн и многочисленные скульптуры и барельефы, прославляющие российский флот. Шпиль Адмиралтейства, крытый тонким листовым золотом и увенчанный позолоченным флюгером, стал символом города.



▲ Исполненный гармонии фасад Зимнего дворца. Вид со стороны Невы



▲ Канал Грибоедова — один из многочисленных каналов города

Путешествие по вокзалам

Старейшим и самым элегантным вокзалом Петербурга является Витебский вокзал, построенный в 1837 году для обслуживания первой в России железнодорожной ветки. Внутренние интерьеры здания выдержаны в стиле «модерн». Очень интересен также Московский вокзал с огромным бюстом Петра I в холле и расписным потолком. Перед Финляндским вокзалом, реконструированным после Второй мировой войны, мы видим статую Ленина. Именно здесь в 1917 году после возвращения из эмиграции Владимир Ильич сделал первый шаг по родной земле.

Исаакиевский собор

История и конструкция

Это самый большой храм Петербурга и один из крупнейших в мире. Проект здания принадлежит французскому архитектору Огюсту Монферрану. Строительство собора было начато в 1818 году. Болотистый грунт, идущий под фундамент собора, был укреплен деревянными сваями, чтобы выдерживать вес 30 тысяч тонн. Храм, имеющий высоту свыше 100 м, венчает золотой купол с одиннадцатью лучами.



Галерея купола

Золотой купол окружен обзорной галереей. На ее балюстраде стоят скульптуры ангелов работы И. Германа.




Купол

Изнутри купол украшает работа Карла Брюллова «Богородица на троне», выполненная в 1847 году и занимающая площадь 816 м². В центр купола помещен серебряный голубь — символ Святого Духа.



Витраж

Витраж 1843 года, представляющий Иисуса Христа, виден через открытые царские врата.



Колонны

Колонны, украшающие иконостас, — ряды икон вокруг царских врат были выполнены из малахита и лазурита. В общей сложности на украшение храма ушло около 16 тонн малахита.



Южные двери

Огромные двери из бронзы и дуба созданы в 1841–1846 годах. Их украшают горельефы с библейскими персонажами.



Урал Меж Азией и Европой

Урал — это горный хребет, разделяющий два мира: Европу и Азию. Горы тянутся от Карского моря на севере до центрального участка реки Урал на юге. Их протяженность свыше 2 тыс. км, а ширина от 40 до 450 км. Этот регион России всегда высоко ценился — природные ресурсы Урала необычайно богаты. Золото, бриллианты, газовые месторождения — все это кроется на севере. Большую часть Урала занимает тайга и только кое-где, местами, попадаются скалистые вершины. По характеру рельефа Урал делится на пять частей; самая длинная и старая, а также самая низкая горная гряда это Средний Урал, самая высокая вершина — Конжаковский Камень (1569 м). Самой высокой вершиной Южного Урала является Ямантау (1640 м), а Северного — Тельпосиз (1617 м). Севернее Тельпосиза начинается Приполярный Урал с высшей точкой на Народной горе (1894 м). Полярный Урал доходит почти до Карского моря.

Лучшим периодом для поездки в Уральские горы являются июль и август. Экскурсии отправляются из Екатеринбурга, основанного в 1723 году Петром I. Архитектура и музеи Екатеринбурга стоят внимания. В XIX веке город пережил период золотой лихорадки, добыча золота ведется здесь и по сей день. В 1924 году Екатеринбург был переименован в Свердловск в честь Я. М. Свердлова. Старое название было возвращено городу в 1991 году. В пе-

риод Второй мировой войны Екатеринбург превратился в крупный промышленный центр.

КРЕСТЫ РОМАНОВЫХ

В прекрасном парке на холме высится классический дворец XIX века, принадлежавший семье Расторгуевых-Харитоновых, а также отстроенная заново церковь Вознесения. Напротив церкви, по другую сторону улицы, в подвале дома Ипатьева в ночь с 16 на 17 июля 1918 года был расстрелян царь Николай II вместе с семьей. В 1991 году здесь был поставлен железный крест; второй, мраморный, был поставлен в 1998 году, когда прах Романовых был перевезен в Санкт-Петербург и похоронен в семейном склепе. Рядом с крестами — часовня великомученицы Великой княгини Елизаветы Федоровны. Недавно рядом с часовней в честь Романовых был построен храм Спаса-на-Крови в византийском стиле.

В Екатеринбурге стоит посетить Музей молодежи с экспозицией, посвященной истории XX века, и Музей фотографии, где можно увидеть снимки, на которых запечатлен старый Екатеринбург. Любителей военной истории наверняка заинтересует Военно-исторический музей. В Музее истории камнерезного и ювелирного искусства можно увидеть экзем-



▲ Горы Приполярного Урала с их самой высокой вершиной, Народной горой

пляры редчайших минералов, полудрагоценных камней и коллекцию метеоритов.

СИБИРСКИЕ ИЗБЫ

Примерно в 160 км к северо-востоку от Екатеринбурга находится деревня Нижняя Синячиха. Там нас ждет музей-заповедник деревянного зодчества и народного искусства. Пятнадцать сибирских изб из бревен обставлены старинной мебелью, оборудованы орудиями труда и утварью. В каменном соборе выставлена коллекция уральского народного искусства. Важным религиозным центром Урала и Сибири является основанный в 1598 году городок Верхотурье, расположенный на реке Тура. Здесь есть маленький кремль, два замечательных монастыря, а также несколько музеев. Южную часть Предура-

лья и Урала занимает республика Башкортостан. Столица Уфа — ее главный экономический и культурно-научный центр. Она была основана как крепость на месте старого татарского лагеря. Городские права Уфа получила в 1586 году. Город занимает территорию между реками Белая и Уфа. В южной части Уфы сохранились старые деревянные дома, резко контрастирующие с современными зданиями. Интересно взглянуть на Гостиный двор — торговый центр XIX века, построенный на площади с фонтанами. Это комфортабельный мраморный пассаж с обновленным фасадом. Стоит также посетить художественную галерею, где мы увидим коллекцию золотых оленей, относящихся к IV веку до н.э., и другие археологические находки.



Отправным пунктом для многих интересных экскурсий служит Пермь, которую Екатерина II сделала когда-то столицей губернии. Из Перми можно добраться до Кунгурской ледяной пещеры неподалеку. Город является главным торговым центром на пути, ведущем в Сибирь и Азию. В период советской власти Пермь, как и многие города в этих местах, была закрытой территорией и носила название Молотов. Здесь необходимо посетить Государственную художественную галерею. Ее легко узнать по шпильку и куполу прежнего собора. В галерее собрана величайшая в стране коллекция икон. В 45 км от города, в местечке Хохловка, — Музей архитектуры и этнографии. Здесь стоят две деревянные церкви XVIII века и шесть деревянных домов XIX или XX века. Главной достопримечательностью Кунгура является ледяная пещера, одна из крупнейших карстовых пещер в европейской части России (протяженность 5600 метров, водопады, 60 подземных озер). В Кунгуре находится церковь Всех Святых, дом воеводы XVII века и Гостиный двор. В 100 километрах от Перми была расположена исправительно-трудовая колония для политических заключенных. Ныне на ее месте действует мемориальный музей «Пермь-36». Это единственный в России музей истории политических репрессий.



▲ Мост над рекой Уфой в республике Башкортостан


Кольский полуостров

Рай для рыбаков

Южную часть Кольского полуострова, омываемого водами Баренцева и Белого морей, пересекает Северный полярный круг. Полуостров — это 100 тысяч километров типичного для Крайнего Севера пейзажа. Озера, болота, тайга, изрезанная сетью рек, горы с переменчивой погодой, вызванной близостью теплого норвежского течения. Здесь настоящий «рыбацкий рай» — даже неопытный рыбак непременно поймает окуня, линя, щуку или сома. На полуострове много уникальных памятников культуры: деревянные музеи, церкви, монастыри. Важнейшим центром является расположенный среди холмов Мурманск, крупнейший город мира из тех, что находятся за Полярным кругом. С холма за городом открывается панорама на порты, судоверфь, промышленные предприятия. Религиозным и административным центром полуострова служит Свято-Никольская церковь, бывшая когда-то деревянной, а с 1992 года — кирпичная. В Мурманске находится Областной художественный музей, Краеведческий музей, Центр ремесел и Военно-морской музей Северного флота.

ВОЕННЫЕ ГОРОДА

В расположенном неподалеку Североморске, базе Северно-



▲ Прозрачные воды реки Йоканги

го флота, швартуются атомные подводные лодки. Здесь базируется значительная часть ядерного арсенала России. На Кольском полуострове три таких города — один из них и есть Североморск, остальные — Северодвинск и Борисоглебск.

ВОКРУГ ТУНДРЫ

Город Мончегорск коренное население полуострова, саамы, назвали «городом красивой тундры». (Монча — по-саамски «красивая тундра»). Экология города серьезно пострадала от комбината «Североникель». Южнее Мончегорска до сих пор находится техногенная пустошь — результат влияния выбросов комбината.

Единственной достопримечательностью этих мест является созданный в 1930 году Лапландский заповедник. Цель его создания — охрана оленей. Около половины территории занима-

ет девственная тундра, остальная часть — это альпийские луга, реки, озера, горные хребты и водопады. Отправным пунктом для пеших и лыжных прогулок, а также скалолазания является второй по величине город Кольского полуострова — Апатиты, а также Кировск — лучшее место для горнолыжников и сноубордистов. В окрестностях Кировска стоит посмотреть Казанскую церковь с прекрасной иконой Николая Угодника и иконостасом. Интересен также второй крупный порт — Кандалакша. Город вырос вокруг рыбацкой деревни XVII века, которая уже с XI века была известна как порт. В окрестностях находится Кандалакшский заповедник, в состав которого входит несколько островов, где взяты под охрану морские птицы, в том числе кайра тонкоклювая, трехпалая чайка и водорезы.



▲ Чистейшие реки и озера Кольского полуострова — мечта каждого рыбака

Земля саамов

Кольский полуостров изначально был заселен саамами и небольшой группой русских охотников и рыбаков. Саамы — это название народа, населяющего Норвегию, Финляндию, Кольский полуостров, а также Швецию; их называют еще лапландцами. Однако саамам слово «лапландцы» не нравится. Саамы жили в шалашах, занимались оленеводством, охотой и рыболовством. Одежду делали из шерсти и шкур оленей. Низкие и коренастые, саамы имеют желтоватый оттенок кожи.



▲ Порт в Мурманске — крупнейшем городе мира, находящемся за Полярным кругом


Матрешка и самовар

Путешествуя по России, вы непременно обзаведетесь массой сувениров. Предстоит вам узнать и разнообразную кухню народов, населяющих бескрайние российские просторы.



Многонациональный край

Россия очень разнообразна в этническом плане, в ее состав входит около ста народов. Она не очень густо заселена. Почти 80% населения составляют русские. Женщины составляют свыше половины населения — результат пережитых мировых войн и репрессий. В 2000–2005 годах отмечено снижение роста численности населения.



Чай из самовара

«... Искусство заваривать чай — великое искусство», — писал А. И. Куприн. И добавлял, что настоящий чай получается только в самоваре. Самовар — это не только оригинальное устройство с внутренней топкой, представляющей собой высокую трубку, наполняемую древесными углями, емкостью для воды и краником. Самовар на протяжении веков был верным спутником россиян, даря им тепло и умиротворение в морозные зимы. Чай заваривают так: сначала делается очень крепкая заварка в чайничке, которая понемногу разливается по чашкам, а затем доливаются горячая вода из самовара. Чтобы чайник с заваркой был теплым, его ставят на самовар сверху. Чай пьют с сахаром или вареньем.



Старая новая матрешка

Самым популярным сувениром в России по-прежнему остается матрешка. Раньше продавались матрешки со стандартными узорами, но в настоящее время можно встретить самые разные модели, например политическую матрешку с Путиным снаружи и Лениным внутри, с известными баскетболистами или с персонажами мультфильмов Уолта Диснея. Самые красивые матрешки — в Москве, в Измайловском парке и на Арбате.



Блины, уха и...

Жемчужина русской кухни — блины, которые подают со сметаной и икрой, — им полагается быть тонкими, золотистыми и будто бы «кружевными». Борщ — наваристый суп из свеклы, красной капусты и говядины; азиатский плов — баранина с рисом, луком, морковью, изюмом и курагой. У нас уважают закуски: салаты, икру, мясо, маринованные овощи. Очень популярна уха — суп из разных видов рыб.

ISSN 1997-3268



«Золотой глобус» советует

Когда ехать

Все зависит от того, куда вы хотите отправиться. В Москву и Санкт-Петербург можно приехать в любое время года. На черноморские курорты лучше ездить с мая по октябрь. Кавказ по-своему хорош в любое время года. В Сибири и на Урале зимой бывает необыкновенно холодно.



Визы

Иностранцы, прибывающие в Россию, должны иметь действующую визу. Для получения визы нужен паспорт (который должен быть действителен в течение 180 дней после возвращения) и официальное приглашение.



Валюта и цены

Единственной валютой является рубль, несмотря на то, что цены иногда указаны в валюте. Путешествие по стране может стоить по-разному, в зависимости от того, куда вы направляетесь и каким видом транспорта. Самые дорогие города — Москва и Санкт-Петербург.



Как доехать

В Россию, как и в любой отдельный ее регион, можно попасть на самолете, на поезде или на автомобиле. В стране множество крупных аэропортов, поэтому, наметив маршрут путешествия, выбирайте тот, который вам удобнее.



Обычаи

Храмы, как правило, открыты для посетителей, однако, туристы не должны мешать службе. Необходимо позаботиться о подобающей одежде (женщины должны воздержаться от коротких юбок, брюк и иметь покрытую голову). Фотографировать во время службы также не следует.

